

Жоспар шетіндегі бөтен жер пайдаланушылар(меншік иелері)
Посторонние землепользователи (собственники) в границах плана


Жоспардағы № на плане	Жер учасқелерінің меншік иелерінің және Назменованне собственников земельных учасқтов и землепользователей	Колемі, гектар Площадь, га
	Жок нет	

Осы актіні «ЖерҒӨО» РМК Акмола филиалының Шортанды аудандық бөлімшесі жасалды
Настоящий акт изготовлен Шортандинским районным отделением
Акмолинского филиала РТП «НПЦзем»

Осы актіні беру туралы жазба жер учасқесіне меншіктік құқығын, жер пайдалану құқығын беретін актілер жазылатын кітапта № 1-425 болып жазылды


Қосымша: жок

Запись о выдче настоящего акта произведена в книге записей актов на право собственности на земельный участок, право землепользования за № 1-425
Приложение: нет


Басшысы
Начальник
 Мурабаев А.А.

«18» 11 2013 года

М.О.
М.П.



Шектеулерді сипаттау жөніндегі ақпарат жер учасқесіне сәйкестендіру құжаты дайындаған сәтте күшінде
Описание смежеств действительно на момент изготовления идентификационного документа на земельный участок



ЖЕР УЧАСҚЕСІНЕ ЖЕКЕ МЕНШІК
ҚҰҚЫҒЫН БЕРЕТІН

АКТ

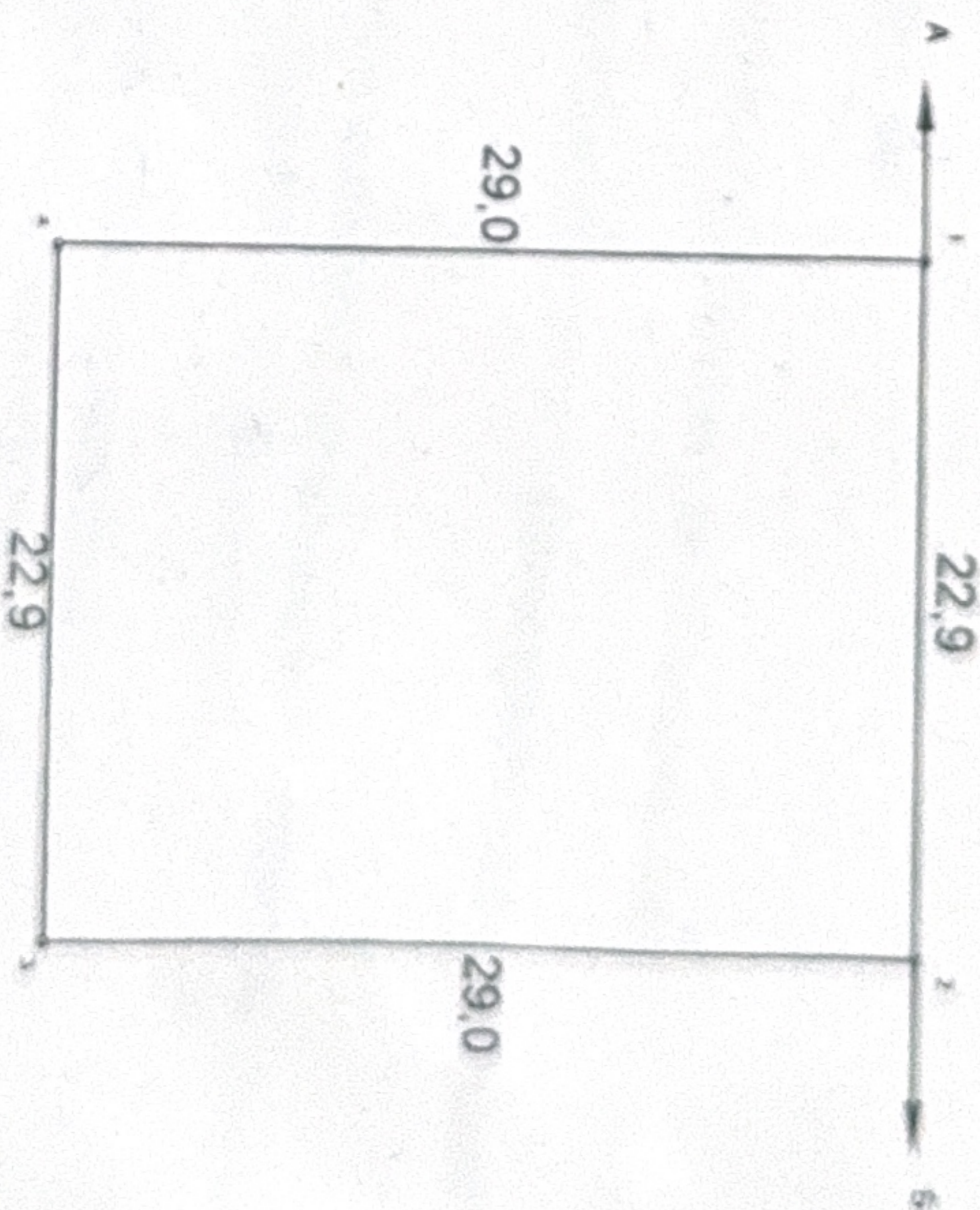
НА ПРАВО ЧАСТНОЙ СОБСТВЕННОСТИ
НА ЗЕМЕЛЬНЫЙ УЧАСТОК

Жер учаскесінің кадастрлық нөмірі: 01-012-008-240
Жер учаскесіне жеке меншік құқығы
Жердің санаты: Елді мекендердің жерлері (қалалар,
поселкелер және ауылдық елді мекендер)
Жер учаскесін нысаналы тағайындау:
объектіге қызмет көрсету үшін
Жер учаскесін пайдаланудағы шектеулер мен ауыртпалықтар:
жүйелі объектілерге кіру
Жер учаскесінің бөлінуі: бөлінеді

Кадастровый номер земельного участка: 01-012-008-240
Право частной собственности на земельный участок
Площадь земельного участка: 0,0664 га
Категория земель: Земли населенных пунктов (города, поселков и сельских населенных пунктов)
Целевое назначение земельного участка: обслуживание объекта
Ограничения в использовании и обременения земельного участка:
доступ к линейным объектам
Делимость земельного участка: делимый

Жер учаскесінің ЖОСПАРЫ
ПЛАН земельного участка

Учаскесінің мекенжайы, мекенжайының тіркеу коды (ол бар болған кезде): Ақмола облысы, Шортанды ауданы, Шортанды кенті, Аблайқа көшесі, 21 "а" үй
Адрес, регистрационный код адреса (при его наличии) участка: Ақмолинская область, Шортандинский район, поселок Шортанды, ул. Аблайхана, дом 21 "а"



Шектесу учаскелерінің кадастрлық нөмірлері (жер санаттары)
А-дан Б-ға дейін: "Сар" ЖШС-нің жері
Б-дан А-ға дейін: Шортанды кентінің жері

Кадастровые номера (категории земель) смежных участков
от А до Б: земли ТОО "Сар"
от Б до А: земли поселка Шортанды